

80°0'0"W 75°0'0"W 70°0'0"W

0°0'0"S

5°0'0"S

10°0'0"S

15°0'0"S

0°0'0"S





5°0'0"S

10°0'0"S

15°0'0"S

OCEANO PACÍFICO

LEYENDA

-  Probabilidad de Aludes y Aluviones
-  Lagos
-  Límites Regionales
-  Oceano Pacífico

Elaboración y Edición Cartográfica:

CENTRO DE ESTUDIOS Y PREVENCIÓN DE DESASTRES

Mapa:

ZONAS PROPENSAS A ALUD Y ALUVIÓN EN EL PERÚ

Fuente:
IGN - IGP - SENAMHI.
INGEMMET - CISMID

Fecha:
FEBRERO 2003



80°0'0"W 75°0'0"W 70°0'0"W