

ESTRATEGIAS

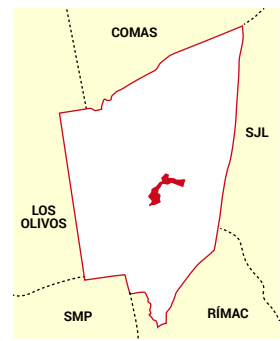
EN EL DISTRITO DE INDEPENDENCIA

Forestación: vida que protege

En los AA. HH. El Volante II y el Volante III, las laderas han sido forestadas para estabilizarlas y controlar la caída de rocas, ante la ocurrencia de sismos y lluvias intensas.

UBICACIÓN

Independencia



¿Cómo llegar?

Siga la ruta de la av. Túpac Amaru hasta la av. Tomás Valle. Continúe por la av. 16 de Marzo.

3500

plantas nativas instaladas en 2.5 hectáreas al 2018.



Reducción del riesgo de desastres por lluvias intensas o sismos.

ESPECIES NATIVAS

- Adaptadas al clima desértico de Lima
- Resisten mejor al estrés hídrico y las plagas



molle serrano



tara




palo verde




mimosa




huaranguay



huaranguillo



tuna



Tanque de agua 2500 litros

Riego por goteo

Curvas de nivel. Facilita la instalación de un sistema de riego por gravedad.



SISTEMA TRESBOLILLO

permite el entrelazamiento de las raíces

LÍMITE DEL CRECIMIENTO URBANO



La forestación de laderas, además, permite controlar las "invasiones", y es un requisito para formalizar la propiedad de AA. HH.

SITUACIÓN LEGAL

La Superintendencia de Bienes Estatales (SBN) otorgó a la Municipalidad Distrital de Independencia, la afectación en uso de 14 hectáreas destinadas al Parque Forestal Ecoturístico Sostenible Boca de Sapo, el 19 de diciembre de 2017, mediante Resolución n.º 0873-2017/SBN-DGPE-SDAPE.

CRITERIOS PARA LA SOSTENIBILIDAD DE LA FORESTACIÓN

- **Criterio paisajista.** Distribuye la plantación en 16 sectores, por tipo de especie y porte (arbóreo y arbustivo).
- **Criterio agronómico.** Considera la producción de tara, tuna y sábila, con fines comerciales y apicultura.
- Parte de la **estrategia municipal** considera la creación de servicios ecoturísticos: miradores, caminos, tirolesa.

