



Proyecto: "Fortaleciendo capacidades para reducir el riesgo de desastres y aumentar la resiliencia en las comunidades de Caylloma, Arequipa"

# Comunicación y Visibilidad

Héctor Chambi Holguín  
Comunicador Social



**USAID**  
DEL PUEBLO DE LOS ESTADOS  
UNIDOS DE AMÉRICA



# Materiales de Visibilidad

## Allichakusun ante desastres

**Proyecto**  
"Fortaleciendo capacidades para reducir el riesgo de desastres y aumentar la resiliencia en las comunidades de Caylloma, Arequipa"

**Objetivo**  
Fortalecer las capacidades para reducir el riesgo de desastres y aumentar la resiliencia en las comunidades de Caylloma, Arequipa.

**Impacto**  
Se espera que el proyecto alcance a 18,000 personas en 12 comunidades de Caylloma, Arequipa.

**Necesitamos estar preparados**

**¿Cómo se reducirán los riesgos de desastres?**

**Resultados Esperados**

- 1. Agricultura y Seguridad Alimentaria**
- 2. Puntos de Atención de Gestión de Riesgos**

**Objetivo**  
Se espera que el proyecto alcance a 18,000 personas en 12 comunidades de Caylloma, Arequipa.



**Allichakusun  
ante desastres**

**Proyecto**  
"Fortaleciendo capacidades para reducir el riesgo de desastres y aumentar la resiliencia en las comunidades de Caylloma, Arequipa"

**Instituciones que implementan el proyecto**

**Financia**


**USAID**  
DEL PUEBLO DE LOS ESTADOS UNIDOS DE AMÉRICA

**Oficina Chuay**  
Calle Arequipa 110 - Tercera cuadra  
Teléfono: 084 200 999  
www.predes.org.pe






# Materiales de Visibilidad





# Materiales de Visibilidad



USAID DEL PUEBLO DE LOS ESTADOS UNIDOS DE AMÉRICA  
ADRA  
predes Centro de Estudios y Prevención de Desastres  
INDECI INSTITUTO NACIONAL DE DEFENSA CIVIL  
COER COMANDO EN JEFE FUERZAS ARMADAS PERUANAS  
MAYORÍA REGIONAL DE CAYLLOMA

Talleres de capacitación  
**HERRAMIENTAS PARA LA GESTIÓN DEL RIESGO DE DESASTRES**  
GESTIÓN REACTIVA DEL RIESGO - EDAN PERÚ - SINPAD - COE

Chivay, febrero 2019

**Allichakusun**  
ante desastres

Proyecto  
"Fortaleciendo capacidades para reducir el riesgo de desastres y aumentar la resiliencia en las comunidades de Caylloma, Arequipa"



Manual **EDAN**  
Estrategia de Defensa y Atención de Emergencias

Manual **Gestión Reactiva del Riesgo**

Taller de capacitación  
**HERRAMIENTAS PARA LA GESTIÓN DEL RIESGO DE DESASTRES**  
GESTIÓN REACTIVA DEL RIESGO - EDAN PERÚ - SINPAD - COE

Chivay, febrero 2019




USAID DEL PUEBLO DE LOS ESTADOS UNIDOS DE AMÉRICA  
ADRA  
predes Centro de Estudios y Prevención de Desastres  
INDECI INSTITUTO NACIONAL DE DEFENSA CIVIL  
CONECTAMEF COMANDO EN JEFE FUERZAS ARMADAS PERUANAS  
MAYORÍA REGIONAL DE CAYLLOMA  
COER COMANDO EN JEFE FUERZAS ARMADAS PERUANAS

**TALLER**  
**ASISTENCIA TÉCNICA PARA LA ESTRATEGIA FINANCIERA DE LA GESTIÓN DEL RIESGO DE DESASTRES**

**Allichakusun**  
ante desastres

28 de marzo 2019

Proyecto  
"Fortaleciendo capacidades para reducir el riesgo de desastres y aumentar la resiliencia en las comunidades de Caylloma, Arequipa"



**CERTIFICADO**

Otorgado a: **NANCY ZAPATA RONDÓN**


Por su PARTICIPACIÓN en el taller Asistencia Técnica para la Estrategia Financiera de la Gestión del Riesgo de Desastres, desarrollado el 28 de marzo del 2019, en las instalaciones de la Dirección Distrital de Emergencias y Defensa Civil, Arequipa.

El curso fue organizado por la Municipalidad Provincial de Caylloma y el proyecto "Allichakusun ante desastres", que implementa ADRA y el Centro de Estudios y Prevención de Desastres - Predes, con financiamiento de USAID.

Arequipa, 28 de marzo del 2019

Mg. Renzo Valverde Chávez  
Membre de la Comisión de Defensa Civil - COER

Arg. Álvaro Cisneros Llica  
Municipalidad Provincial de Caylloma



**TALLER**  
**ASISTENCIA TÉCNICA PARA LA ESTRATEGIA FINANCIERA DE LA GESTIÓN DEL RIESGO DE DESASTRES**

Nombre: \_\_\_\_\_  
Institución: \_\_\_\_\_

Arequipa, 28 de marzo de 2019

**TALLER**  
**ASISTENCIA TÉCNICA PARA LA ESTRATEGIA FINANCIERA DE LA GESTIÓN DEL RIESGO DE DESASTRES**

Arequipa, 28 de marzo de 2019

USAID DEL PUEBLO DE LOS ESTADOS UNIDOS DE AMÉRICA  
ADRA  
predes Centro de Estudios y Prevención de Desastres  
INDECI INSTITUTO NACIONAL DE DEFENSA CIVIL  
CONECTAMEF COMANDO EN JEFE FUERZAS ARMADAS PERUANAS  
MAYORÍA REGIONAL DE CAYLLOMA  
COER COMANDO EN JEFE FUERZAS ARMADAS PERUANAS

**Allichakusun**  
ante desastres





## Materiales de Visibilidad




### Taller

Programa Presupuestal 0068  
"Reducción de la Vulnerabilidad y  
Atención de Emergencias por Desastres"  
Para las Actividades de Emergencia  
2019 a Nivel de Municipalidades  
Distritales de Arequipa



Arequipa, 7 de junio de 2019



Arequipa  
7 de junio de 2019

### PLAN FAMILIAR DE EMERGENCIAS

Familia: \_\_\_\_\_  
Dirección: \_\_\_\_\_  
Distrito: \_\_\_\_\_ Provincia: \_\_\_\_\_

Dibuja un croquis de tu casa con la respectiva distribución de espacios.

Integrantes de la familia	
Nombre	Edad

**Señales de seguridad**

- X Lugares de peligro dentro de mi vivienda.
- S Lugar seguro provisional (si no se ha un nivel 5 ruta de evacuación).
- Ruta de evacuación.



### Implementa tu mochila (manta o saquito) de emergencia y botiquín de primeros auxilios

Para sobrevivir a una emergencia o desastre tenemos que prepararnos anticipadamente y organizar la autoayuda. La ayuda externa tardará en llegar, por lo tanto debemos listar algunas cosas básicas en una mochila, manta o saquito para las primeras 24 horas.

**RECOMENDACIONES para elaborar tu Plan Familiar de Emergencias**

- ✓ Haz un recorrido por la vivienda con la familia para identificar las zonas de peligro, zonas seguras y las rutas de evacuación. Es importante trabajar en el croquis la ubicación del balón de gas, la electricidad, el botiquín, la mochila, manta o saquito de emergencia.
- ✓ Dibuja el croquis de tu casa en el recuadro, la identificación de los espacios, ubicando todos los señales de seguridad.
- ✓ Asigna responsabilidades para saber quién ayudará a los niños (ni), adultos mayores o personas con discapacidad, quién llevará la mochila, manta o saquito de emergencia o quién se encargará de la mascota del hogar.
- ✓ Ten a la mano los números telefónicos de la comisaría, serenos, municipalidad, centro o puesto de salud, entre otros, a los que se dirijan en casos de emergencias.
- ✓ En caso de que tu familia esté dispersa (trabajo, estudios, mercado), acuerden un punto de reunión para encontrarse, así como la ruta que seguirá cada uno.

**IMPORTANTE:** La familia debe estar presente para la elaboración del plan. Este es un ejemplo de cómo puedes bosquejar tu Plan Familiar de Emergencias.

**Botiquín de primeros auxilios**

- Aspirador y aspirador
- Agua oxigenada
- Cebón y esparadrapo
- Merco
- Vendas
- Catutas
- Crema pa y q; emulsas
- Analgesicos

**Importante**

- Conservar medicamentos necesarios para el tratamiento de enfermedades de familiares.

**Importante**

- La mochila, la manta o saquito de emergencia, se preparan y se ponen en un lugar seguro y accesible en caso de una emergencia.

**Higiene**

- Toalla de cara
- Papel higiénico

**Debidos y alimentos no perecibles**

- Agua embotellada o en galones
- Alimentos enlatados (latas, comida, etc.)
- Mantequilla y/o margarina
- Mantequilla y/o margarina
- Mantequilla y/o margarina

**Dinero**

- En moneda y billetes

**Comunicación**

- Un celular y sus cargador
- Radio portátil
- Alfileres
- Cablear no con fallas de emergencia

**Diversos**

- Botella con purifica de agua
- Cuchilla multi-propósito
- Yendo a que sea a prueba de agua
- Pinzas de ropa


**Señales de seguridad**

- X Lugar de peligro dentro de mi vivienda.
- S Lugar seguro provisional (si no se ha un nivel 5 ruta de evacuación).
- Ruta de evacuación.





## Materiales de Visibilidad





# Materiales de Visibilidad





## Presencia en Medios



Capacitación se cumplió en Chivay.

### Capacitan a autoridades de Caylloma en gestión

Autoridades de la provincia de Caylloma, recibieron una intensa capacitación sobre gestión del riesgo de desastre, resaltándose las funciones a asumir en situaciones de emergencia, que abarca los procesos de preparación, respuesta y rehabilitación ante desastres. La capacitación se desarrolló en Chivay, la misma que contó con más de cien participantes, entre alcaldes y funcionarios de 17 distritos de los 20 que cuenta la provincia. El evento fue organizado por la Oficina Regional de Defensa Civil y Defensa Nacional, la Municipalidad de Caylloma, el Instituto Nacional de Defensa Civil - Indecivil, y el proyecto "Fortaleciendo capacidades para reducir el riesgo de desastres y aumentar la resiliencia en las comunidades de Caylloma, Arequipa", que ejecutan ADRA y Predes.

"La capacidad del Instituto Geofísico del Perú es proveer de información técnico científica que permita tomar todas las medidas necesarias para hacer una correcta gestión del riesgo", precisó el presidente ejecutivo del IGP, Hernando Tavera.



Los Andes - Arequipa  
prosa.arequipa@losandes.com.pe

Están preparados para responder emergencias. Según los reportes del Semami, las lluvias continuarán en la región Arequipa, las mismas que podrían incrementarse y causar más daño.

En la provincia de Caylloma, el panorama es más alarmante, sus 20 distritos no solo están amenazados por el peligro de lluvias intensas, sino por las nevadas, huacos, deslizamientos, bajas temperaturas, actividad volcánica y sismos.

Frente a estos fenómenos naturales peligrosos, del 11 al 13 de febrero, más de 50 encargados de las oficinas de Defensa Civil y algunos integrantes a la Plataforma de Defensa Civil de 18 municipalidades distritales, fueron capacitados en herramientas para la gestión del riesgo de desastres.

Este fortalecimiento de capacidades se realizó en el marco del proyecto "Allichakusun (preparados) ante desastres", que implementa en esta provincia ADRA y el Centro de Estudios y Prevención de Desastres - Predes, con financiamiento de USAID.

Los participantes ahora tienen el conocimiento para asumir sus funciones en la gestión reactiva del riesgo, aplicar correctamente las fichas de Evaluación de Daños y Análisis de Necesidades - EDAN.



Capacitandos. Representantes de las municipalidades de la provincia de Caylloma, fueron instruidos en gestión de riesgo de desastres en Achaña.

Perú, suministrar datos actualizados al sistema de Información Nacional para la Respuesta y Rehabilitación - SiRRad, e implementar sus Centros de Operaciones de Emergencia - COE.

En esta oportunidad la capacitación tuvo la modalidad de internado, en la Escuela Taller de Autocolca en el distrito de Achaña, que fue dictado por instructores de la Dirección Desconcentrada del

Indecivil Arequipa. El alcalde Caylloma, Álvaro Cáceres Ilica, destacó la participación de los funcionarios de las diferentes municipalidades distritales, instándolos a cumplir a cabalidad con sus

funciones para disminuir los impactos de los eventos naturales peligrosos, responder a la emergencia o desastres con ayuda adecuada y oportunamente a las familias damnificadas o afectadas.



### Alcaldes preparados para reducir riesgos

Más de 50 encargados de las oficinas de Defensa Civil de 18 municipalidades distritales de Caylloma fueron capacitados en la gestión reactiva del riesgo de desastres, enmarcado en la Ley 29664. Según los reportes del Semami, las lluvias continuarán en la región Arequipa y podrían incrementarse y dejar más afectaciones de las que ya ocasionaron hasta la fecha. En la provincia de Caylloma, el panorama es más alarmante. Sus 20 distritos no solo están

amenazados por el peligro de lluvias intensas, sino por las nevadas, huacos, deslizamientos, bajas temperaturas, actividad volcánica y sismos. Frente a estos fenómenos naturales peligrosos, del 13 al 15 de febrero, más de 50 encargados de las oficinas de Defensa Civil de 18 municipalidades distritales fueron capacitados en herramientas para la gestión del riesgo de desastres por Predes y ADRA, con financiamiento de USAID.



Capacitación la realizó personal especializado de Defensa Civil.



### "Allichakusun para los desastres" capacitó a 15 subprefectos de Caylloma

Con la finalidad de contribuir con el levantamiento de la información ante los posibles peligrosos eventos naturales, 15 subprefectos de la provincia de Caylloma, fueron capacitados sobre el llenado de las fichas de Evaluación de Necesidades (EDAN) y Análisis de Necesidades (EDAN) para contribuir con la

### 'De desastres pasados, estamos aprendiendo'

Los Andes - Arequipa  
prosa.arequipa@losandes.com.pe

Con el lema 'De desastres pasados, estamos aprendiendo', en Chivay, se desarrolló el pasacalle de sensibilización por el Día de la Solidaridad y Reflexión en la Prevención de Desastres, celebrado el último día de mayo.

La jornada fue organizada por la Municipalidad Provincial de Caylloma, a través de la Subgerencia de Defensa Civil y Defensa Nacional, el Grupo de Trabajo para la Gestión de Riesgo de Desastres, y la Plataforma de Defensa Civil, esta última integrada por las diferentes instituciones públicas y privadas.

La actividad de sensibilización contó con el apoyo del proyecto 'Allichakusun' (Preparándonos ante desastres), que implementa en esta provincia, ADRA y Predes, con financiamiento de USAID.

En el pasacalle, que recorrió las principales calles, se invocó a la población a elaborar su plan



Preparados. Autoridades se unieron para sensibilizar y pedir población respecto a la prevención de desastres en Caylloma.

prevención en la población que está expuesta no solo a los sismos, sino a otros fenómenos naturales como la emisión de cenizas del volcán Sabancaya, lluvias intensas, heladas, deslizamientos, entre otros.



Los Andes - Arequipa  
prosa.arequipa@losandes.com.pe

Escalares y maestros en jornada de orientación.

Autoridades, funcionarios, estudiantes y el proyecto Allichakusun salieron a las calles a prevenir un



Preparados. Autoridades se unieron para sensibilizar y pedir población respecto a la prevención de desastres en Caylloma.

prevención en la población que está expuesta no solo a los sismos, sino a otros fenómenos naturales como la emisión de cenizas del volcán Sabancaya, lluvias intensas, heladas, deslizamientos, entre otros.



## Página Web y Redes Sociales

**predes**  
Centro de Estudios y Prevención de Desastres

QUÉNES SOMOS | QUÉ HACEMOS | PROYECTOS | CONSULTORÍAS | MAPAS

INDICADOR - Proyecto

GESTIÓN DEL RIESGO DE DESASTRES

BENEFICIARIOS: 18.000 PERSONAS

**FORTALECIMIENTO CAPACIDADES PARA REDUCIR EL RIESGO DE DESASTRES Y AUMENTAR LA RESILIENCIA EN LAS COMUNIDADES DE CAYLLOMA, AREQUIPA**

**INFORMACIÓN GENERAL:**

En los últimos 30 años, la provincia de Caylloma fue afectada por eventos naturales, como sismos, erupciones volcánicas, lluvias intensas y otros, dificultando el desarrollo de su población y de la región. Una amenaza latente es el volcán Sabancaya, que con erupciones recientes desde el 2016, incrementó la emisión de gases, cenizas y podría desencadenar un desastre.

**DETALLES TÉCNICOS**

**Línea de Acción:**

- Desarrollo de Capacidades en Gestión del Riesgo de Desastres
- Preparativos para Emergencia
- Prevención del Riesgo de Desastres en Instrumentos de gestión del

ADRA PERU

NOSOTROS | QUE HACEMOS | COMUNICACIONES | INVOLUCRARSE | DONAR

**FORTALECIENDO CAPACIDADES PARA REDUCIR EL RIESGO DE DESASTRES EN LAS COMUNIDADES DE CAYLLOMA, AREQUIPA, CONOC**

ADRA Perú  
25 de enero a las 13:52

Fortaleciendo capacidades en gestión reactiva a autoridades de la provincia de Caylloma

- Alcaldes y funcionarios fueron capacitados por INDECI, CENEPRED, ISP e INOSMET para responder ante eventos naturales como sismos y erupción volcánica.
- Presentación del Proyecto "Allichakusun ante desastres" (traducción preparándonos), que ejecuta ADRA Perú y Predes en Caylloma con financiamiento de USAID - US Agency for International Development...

Seguir leyendo

10 y 35 personas más

3 veces compartido

ADRA Perú  
14 de febrero a las 10:43

GRD | Desde el pasado 11 de febrero, más de 50 encargados de las oficinas de Defensa Civil de 18 municipalidades distritales de la provincia de Caylloma, región Arequipa, se vienen capacitando en herramientas para la gestión del riesgo de desastres, capacitados por instructores de la Dirección Desconcentrada del INDECI de Arequipa (DDI).

Este fortalecimiento de capacidades se realiza en el marco del proyecto "Allichakusun ante desastres", que implementa ADRA Perú junto a P... Ver más

11

1 vez compartido

Me gusta | Comentar | Compartir

Predes  
12 de febrero a las 08:30

Desde ayer más de 50 encargados de las oficinas de Defensa Civil de 18 municipalidades distritales de la provincia de Caylloma, región Arequipa, vienen capacitándose en herramientas para la gestión del riesgo de desastres, que es dictado por instructores del Indeci.

Este fortalecimiento de capacidades se realiza en el marco del proyecto "Allichakusun (preparados) ante desastres", que implementa en la zona nuestra institución junto a ADRA Perú, con financiamiento de USAID.

La capacitación concluye mañana miércoles. Los participantes que aprobaron los talleres recibirán los conocimientos para asumir sus responsabilidades en la gestión reactiva del riesgo, aplicar correctamente las Fichas de Evaluación de Daños y Análisis de Vulnerabilidad - Perú, suministrar información al SINPAD e implementar su COE.

36

1 comentario 7 veces compartido

Me gusta | Comentar | Compartir

Predes  
24 de enero a las 18:17

CONTINUAMOS con las actividades de nuestro proyecto "Fortaleciendo capacidades para reducir el riesgo de desastres y aumentar la resiliencia en las comunidades de Caylloma, Arequipa", que ejecutamos junto a ADRA Perú, con financiamiento de USAID.

Fortalecimiento de capacidades en gestión reactiva a autoridades de la provincia de Caylloma : PREDES

40

1 comentario 5 veces compartido

Predes  
Publicado por Predes Org (1) · 27 de febrero

CAPACITACIÓN fue impartida por el proyecto "Allichakusun (preparados) ante desastres", que implementa en la provincia de Caylloma, Predes y ADRA Perú, con financiamiento de USAID.

Subprefectos de Caylloma son capacitados en llenado de fichas EDAN - PREDES

779 Personas alcanzadas | 64 Interacciones

25

1 comentario 7 veces compartido

Predes  
Publicado por Predes Org (1) · 6 h

Municipios de Caylloma reciben asistencia técnica en estrategia financiera en GRD - PREDES

573 Personas alcanzadas | 37 Interacciones

Repiana, Zoila Salas Vargas y 17 personas más

1 vez compartido





Proyecto: "Fortaleciendo capacidades para reducir el riesgo de desastres y aumentar la resiliencia en las comunidades de Caylloma, Arequipa"



Foto: Héctor Chambi\_4 julio 2019