



# Proyecto Kuska :

Desarrollando la resiliencia urbana frente a desastres en las zonas de laderas de la ciudad del Cusco: distritos de Cusco, San Sebastián y Santiago

Mayo 2024 - Noviembre 2026



**USAID**  
DEL PUEBLO DE LOS ESTADOS  
UNIDOS DE AMÉRICA



**predes**  
Centro de Estudios y  
Prevención de Desastres



**KUSKA**  
REDUCIENDO EL RIESGO DE DESASTRES  
Cusco · Santiago · San Sebastián

## DEL PROYECTO:



La ciudad de Cusco, a partir del centro histórico, se ha expandido principalmente hacia las laderas de los cerros de la cabecera y en ambos flancos de la cuenca del río Huatanay. Gran parte de las viviendas establecidas en suelos de alta pendiente, en quebradas y zonas de deslizamientos activos, podrían estar propensas a colapsar y dañar a sus ocupantes debido principalmente a lluvias intensas que erosionan laderas, generan flujos de lodo e incrementan los caudales y desbordes, pero también debido a los sismos que periódicamente se presentan. Es necesario evaluar las condiciones de exposición y vulnerabilidad actual de las viviendas y ejecutar acciones que reduzcan el riesgo de desastres. Asimismo, hay que considerar el riesgo y tomar las medidas de seguridad en la instalación de nuevos asentamientos urbanos y nueva infraestructura.

Es prioritario que los gobiernos locales y regional se fortalezcan en materia de Gestión del Riesgo de Desastres y que los ciudadanos desarrollen mayor conciencia sobre los riesgos y así aportarán con sus prácticas a construir un hábitat digno y seguro.

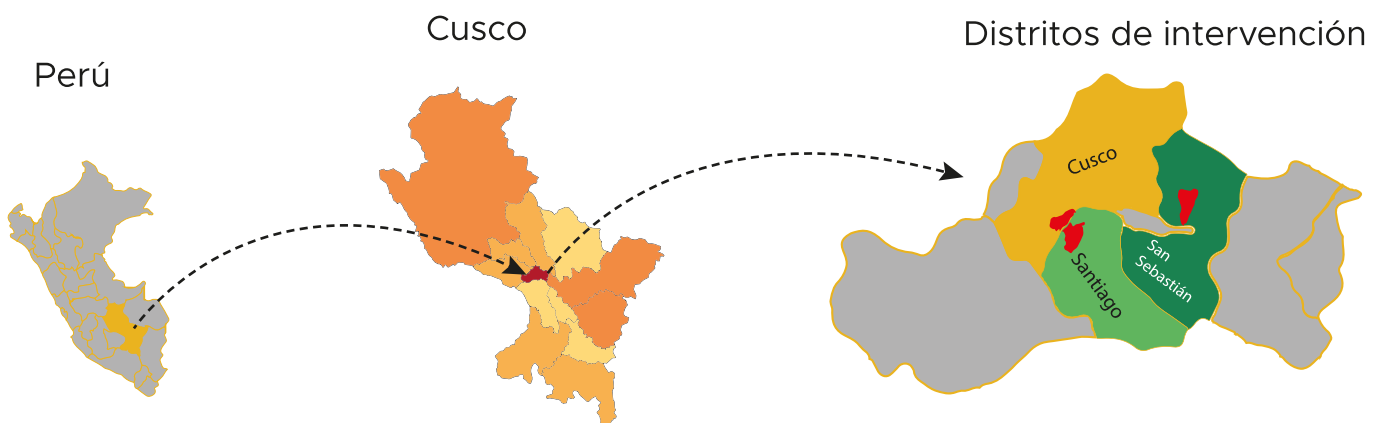
Con este propósito, el Centro de Estudios y Prevención de Desastres - PREDES, inicia un nuevo proyecto "Desarrollando la resiliencia urbana frente al riesgo de desastres en las zonas de laderas de la ciudad de Cusco: distritos de Cusco, San Sebastián y Santiago", el cual cuenta con la cooperación financiera de la Oficina de Asistencia Humanitaria de la Agencia de los Estados Unidos para el Desarrollo Internacional USAID-BHA, y tendrá una duración de 30 meses.

## OBJETIVO DEL PROYECTO:



Fortalecer las capacidades de gestión del riesgo de desastres y aumentar la resiliencia climática en las zonas de ladera de Cusco frente a eventos extremos como lluvias intensas e incendios forestales.

## ZONAS PRIORIZADAS:



Las quebradas priorizadas en los distritos de Cusco, Santiago y San Sebastián, son Sacramayo, Qorimachuachainiyoc y Kuychihuayco respectivamente. En las cuales trabajaremos a nivel comunitario en dos comunidades urbanas conocidas como Asociaciones Pro-Vivienda (APV), con quienes promoveremos la implementación de los componentes y procesos de la Gestión del Riesgo de Desastres.

## BENEFICIARIOS:




Directos ⇒ **16 800** personas

Indirectos ⇒ **298 000** personas

Los beneficiarios incluyen a la población vulnerable a los peligros climáticos en las zonas de intervención, instituciones públicas como el Gobierno Regional de Cusco, Municipalidad Provincial de Cusco, y Municipalidades Distritales de Santiago y San Sebastián

## LINEAS DE ACCIÓN:



### 1 SENSIBILIZACIÓN Y MOVILIZACIÓN DE LA COMUNIDAD

- \* Formular e implementar una estrategia comunicacional sobre GRD dirigida a la población.
- \* Desarrollar actividades de sensibilización y concientización sobre GRD.
- \* Brindar asistencia en la formulación de Planes Comunitarios de Emergencia en comunidades priorizadas.
- \* Fortalecer capacidades sobre GRD en la Red de Comunicadores Ambientalistas de la Región Cusco.
- \* Sensibilización e información sobre técnicas básicas de reforzamiento y protección de viviendas en laderas.

### 2 CAPACITACIÓN Y FORMACIÓN







- \* Implementar un programa de capacitación sobre mecanismos e instrumentos para la GRD dirigido a funcionarios municipales, así como el desarrollo de un Diplomado en GRD en convenio con universidades.
- \* Fortalecimiento de los Centros de Operaciones de Emergencias (COE).
- \* Fortalecer capacidades en GRD de líderes comunitarios y de población en general, promoviendo la reducción de la vulnerabilidad y la capacidad de respuesta.
- \* Formación de Voluntarios en Emergencias y Rehabilitación (VER) y voluntarios en prevención, reducción y control de incendios forestales.
- \* Formación de Grupos de Intervención Rápida ante Emergencias y Desastres - GIRED.

### 3 POLÍTICA Y PLANIFICACIÓN

- \* Asistencia técnica en la elaboración de informes técnicos para formular medidas de reducción del riesgo de desastres en comunidades priorizadas
- \* Actualización de escenarios del riesgo de desastres por lluvias intensas y otros peligros
- \* Asistencia técnica para la implementación de la GRD en el Gobierno Regional y las Municipalidades Provincial y Distritales priorizadas.
- \* Apoyar y participar activamente en el proceso de implementación de la Estrategia regional de Adaptación al Cambio Climático - ERFCC de Cusco
- \* Fortalecer el Observatorio de GRD y ACC
- \* Sistematizar experiencias en GRD para su integración en la planificación urbana.



## CONTACTO

-  [www.predes.org.pe](http://www.predes.org.pe)
-  (084) 287852
-  /predes.org
-  @predes.org
-  [cusco.usaid@predes.org.pe](mailto:cusco.usaid@predes.org.pe)
-  Mz "O", Lt. "5", Urb. Santa Úrsula  
o Marcavalle B., Wanchaq, Cusco.

